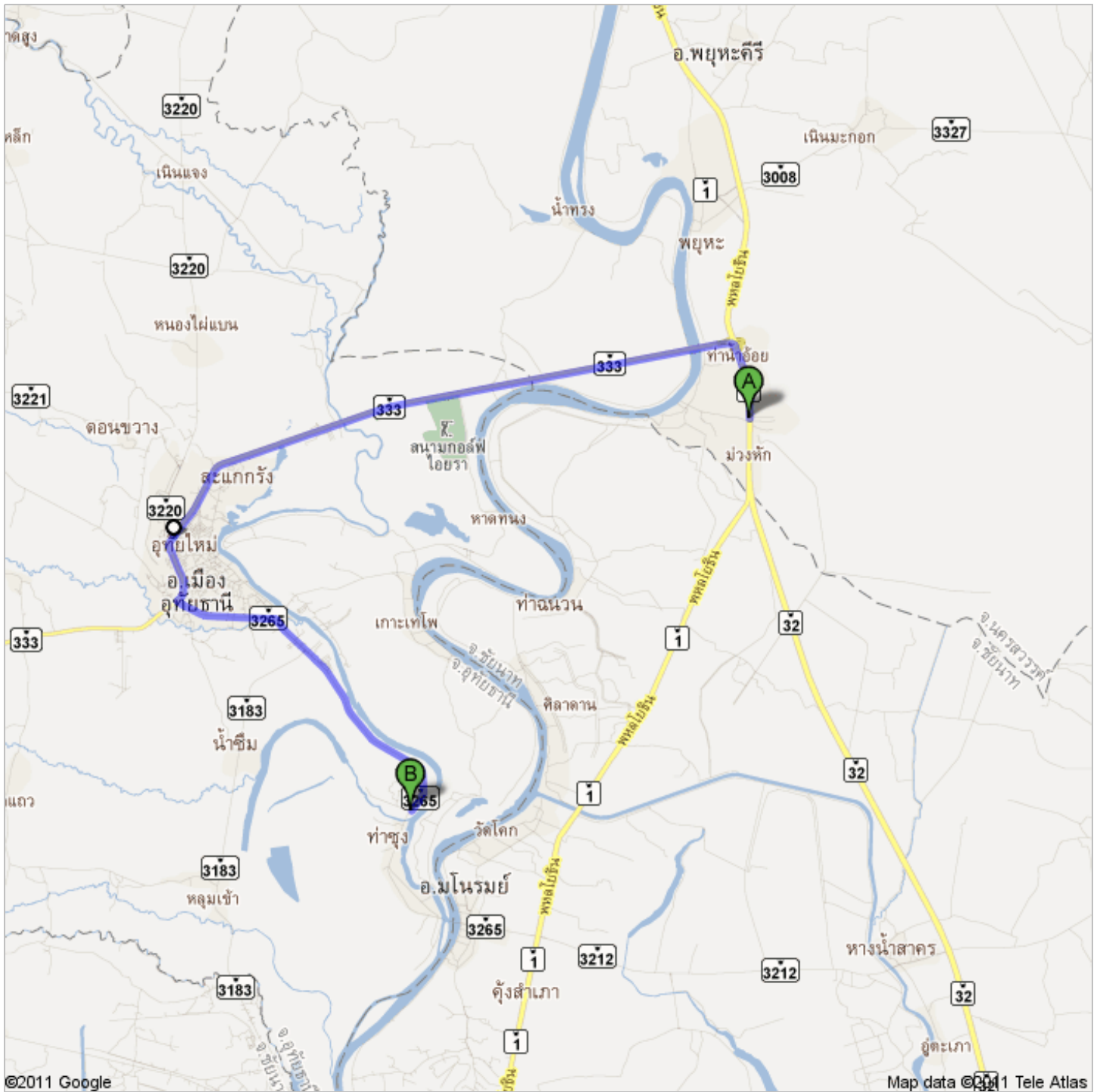


เส้นทางสู่วัดท่าซุง

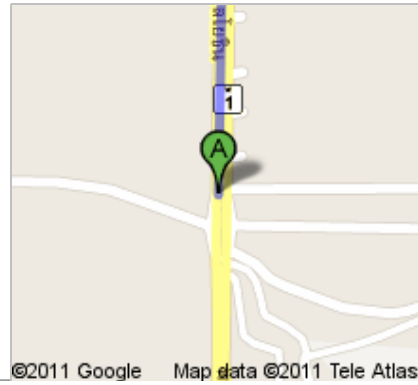
น้ำซึม, Mueang Uthai Thani, Uthai Thani 61000, Thailand

26.7 กม. – ประมาณ 39 นาที

จากสายเอเชียเลย แยกมโนรมย์ก่อนถึงพยุหะครับ

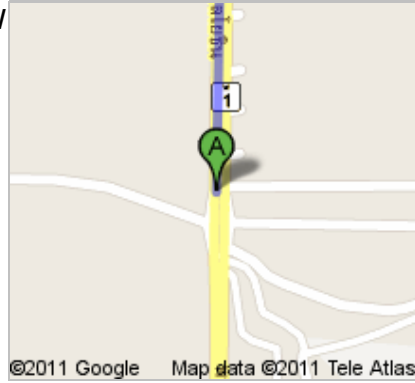


**A** พหลโยธิน/เส้นทาง 1/AH1/AH2



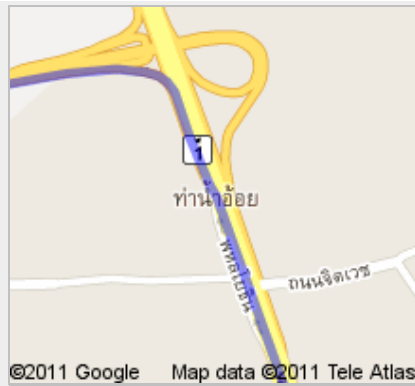
1. มุ่งไปทางทิศเหนือ ไปตาม พหลโยธิน/เส้นทาง 1/AH1/AH2  
ประมาณ 1 นาที

ไป 1.5 กม.  
รวม 1.5 กม.



**↖** 2. ใช้ทางออก 333 เข้าสู่ อุทัยธานี/Uthai Thani

ไป 270 ม.  
รวม 1.8 กม.



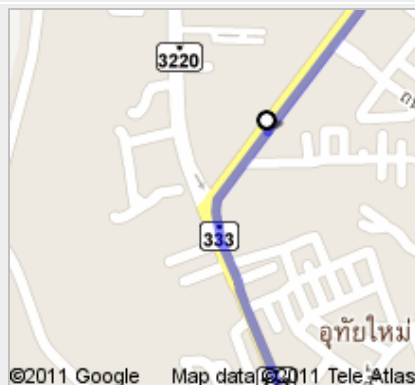
**↖** 3. ชิดซ้ายตรงทางแยก และตัดเข้าสู่ เส้นทาง 333  
ประมาณ 18 นาที

ไป 14.8 กม.  
รวม 16.6 กม.



**↖** 4. เลี้ยวซ้าย เพื่อวิ่งบน เส้นทาง 333  
ประมาณ 3 นาที

ไป 1.5 กม.  
รวม 18.1 กม.

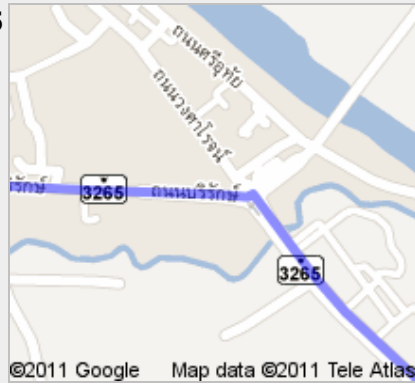


**↖** 5. เลี้ยวซ้าย เข้าสู่ ถนนบริรักษ์/เส้นทาง 3265  
ประมาณ 6 นาที

ไป 2.3 กม.  
รวม 20.4 กม.



6. เบี่ยงขวาเล็กน้อย เพื่อวิ่งบน ถนนบริรักษ์/เส้นทาง 3265



ไป 95 ม.  
รวม 20.5 กม.

7. เลี้ยวขวา เข้าสู่ เส้นทาง 3265  
ปลายทางจะอยู่ทางซ้าย  
ประมาณ 9 นาที



ไป 6.1 กม.  
รวม 26.7 กม.

**B** วัดท่าซุง  
น้ำซึม, Mueang Uthai Thani, Uthai Thani 61000,  
Thailand



เส้นทางนี้มีจุดประสงค์เพื่อการวางแผนเท่านั้น คุณอาจพบว่าโครงการก่อสร้าง การจราจร สภาพอากาศ หรือเหตุการณ์อื่นๆ อาจเป็นสาเหตุให้สภาพถนนแตกต่างไปจากผลลัพธ์ในแผนที่ และคุณควรวางแผนเส้นทางให้เหมาะสม คุณต้องปฏิบัติตามป้ายหรือประกาศทั้งหมดเกี่ยวกับเส้นทางของคุณ  
ข้อมูลแผนที่ ©2011 Tele Atlas