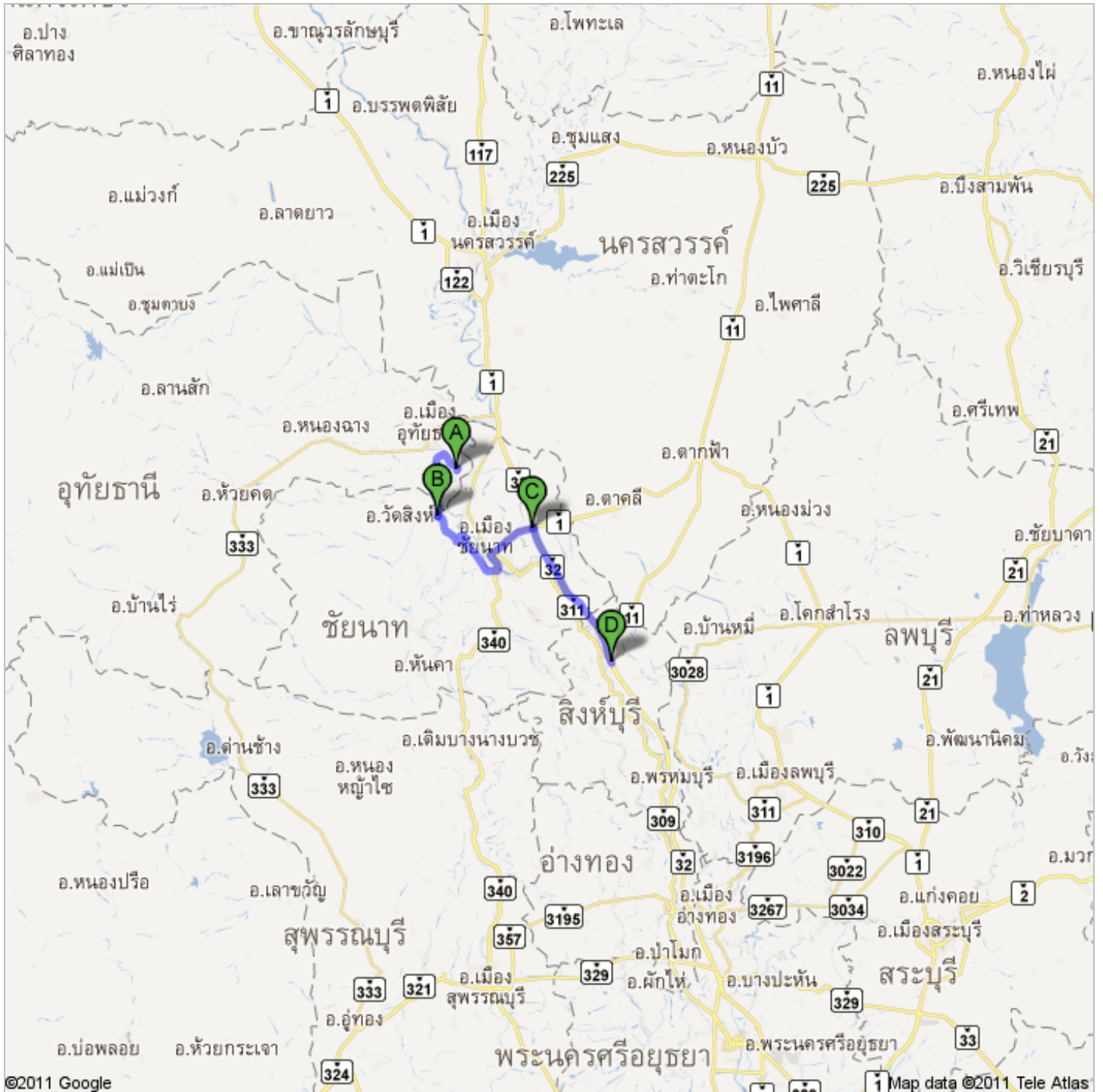
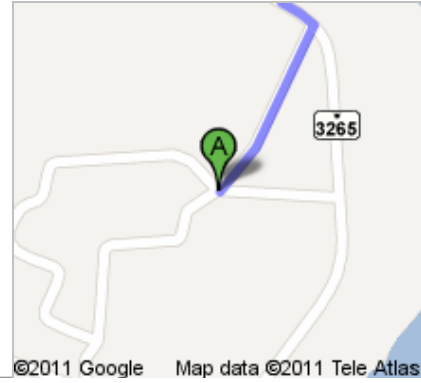


เส้นทางสู่ เส้นทาง 32/AH1/AH2
81.3 กม. – ประมาณ 1 ชั่วโมง 45 นาที
เส้นทางที่สามารถไปวัดท่าซุงได้อีกทางหนึ่ง
เบอร์พี่กุง ที่วัดท่าซุง 08-7781-5885
เบอร์พี่ที่อยู่หมู่บ้านแพนด้า ที่เขาของไปฝากได้ 08-1886-2551
แขวงกาทางอุทัยธานี เบอร์ 08-8429-6672

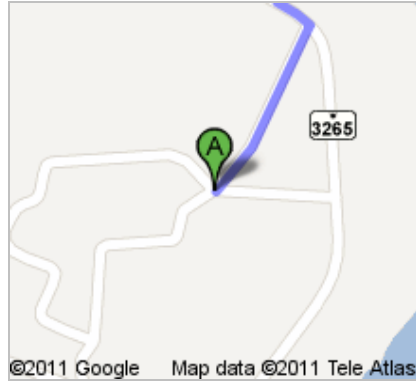


A ถนนที่ไม่รู้จัก



1. มุ่งไปทางทิศ ตะวันออกเฉียงเหนือ ไปยัง เส้นทาง 3265
ประมาณ 1 นาที

ไป 450 ม.
รวม 450 ม.



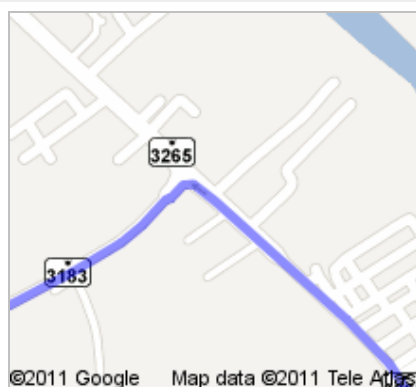
↙ 2. เลี้ยวซ้าย เข้าสู่ เส้นทาง 3265
ประมาณ 5 นาที

ไป 3.9 กม.
รวม 4.4 กม.



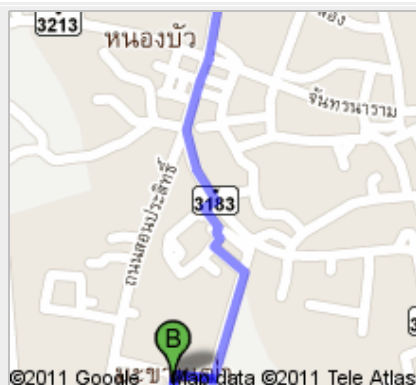
↙ 3. เลี้ยวซ้าย เข้าสู่ เส้นทาง 3183
วิ่งผ่านวงเวียน 1
ประมาณ 18 นาที

ไป 12.7 กม.
รวม 17.1 กม.



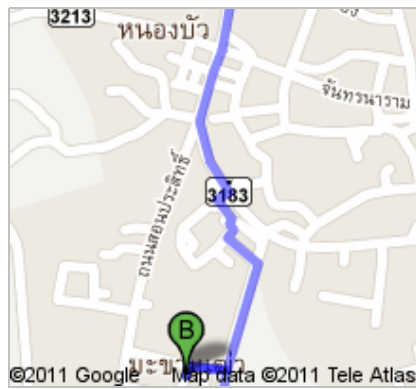
↘ 4. เลี้ยวขวา

ไป 33 ม.
รวม 17.1 กม.



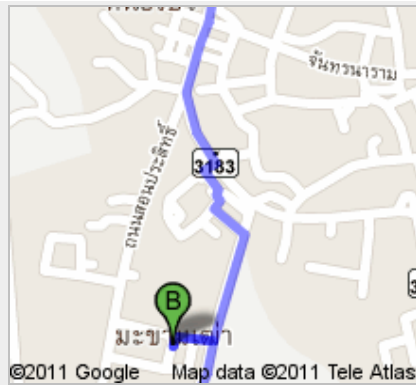
↙ 5. ใช้ ที่ 1 ทางซ้าย

ไป 76 ม.
รวม 17.2 กม.



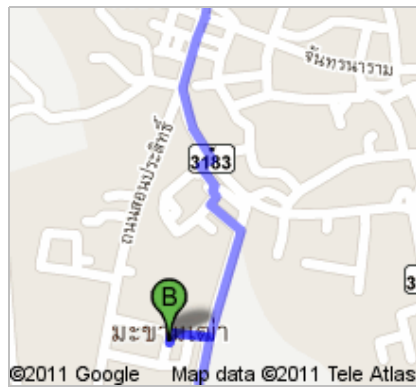
6. เลี้ยวซ้าย

ไป 15 ม.
รวม 17.2 กม.



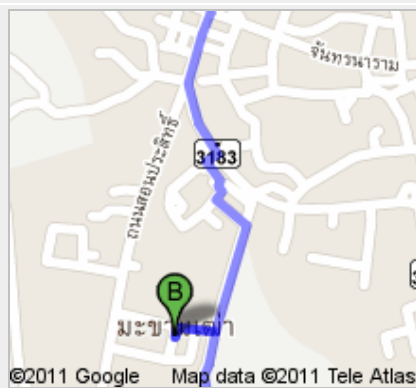
7. เลี้ยวขวา

ไป 26 ม.
รวม 17.2 กม.



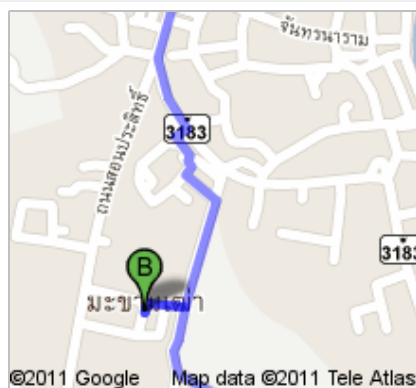
8. ใช้ ที่ 1 ทางซ้าย

ไป 98 ม.
รวม 17.3 กม.



9. เลี้ยวขวา

ไป 270 ม.
รวม 17.6 กม.



10. เลี้ยวขวา

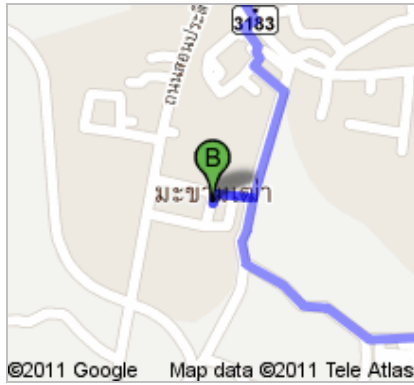
ไป 94 ม.
รวม 17.7 กม.



©2011 Google Map data ©2011 Tele Atlas

↶ 11. ใช้ ที่ 2 ทางซ้าย

ไป 25 ม.
รวม 17.7 กม.



©2011 Google Map data ©2011 Tele Atlas

รวม: 17.7 กม. – ประมาณ 27 นาที

B อ.วัดสิงห์ จ.ชัยนาท

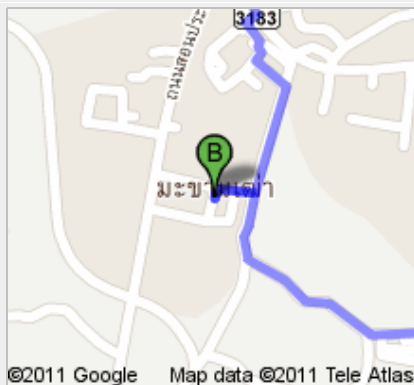
รวม 0.0 กม.



©2011 Google Map data ©2011 Tele Atlas

12. มุ่งไปทางทิศ เหนือ

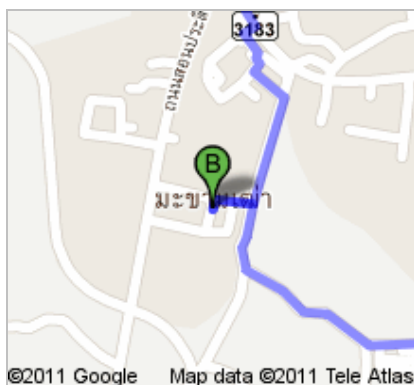
ไป 25 ม.
รวม 25 ม.



©2011 Google Map data ©2011 Tele Atlas

↷ 13. เลี้ยวขวา

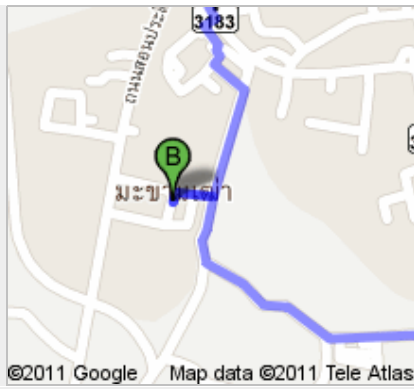
ไป 94 ม.
รวม 120 ม.



©2011 Google Map data ©2011 Tele Atlas

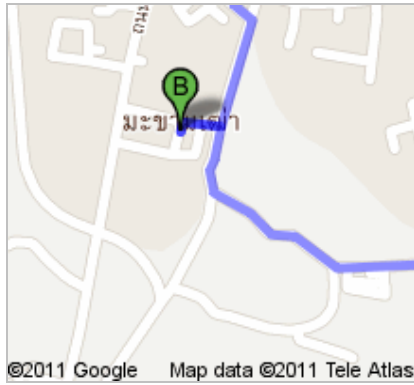
↷ 14. เลี้ยวขวา

ไป 170 ม.
รวม 290 ม.



↶ 15. เลี้ยวซ้าย ที่ 1 ไปทาง **เส้นทาง 3183**
ประมาณ 2 นาที

ไป 800 ม.
รวม 1.1 กม.



↷ 16. เลี้ยวขวา เข้าสู่ **เส้นทาง 3183**
ประมาณ 26 นาที

ไป 18.3 กม.
รวม 19.4 กม.



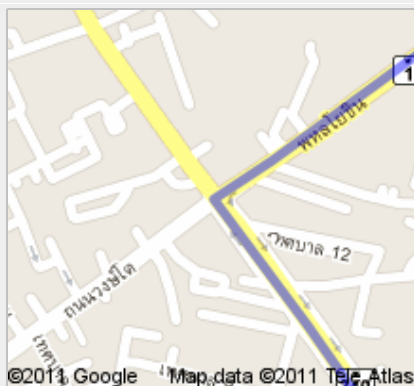
↶ 17. เลี้ยวซ้าย เข้าสู่ **เส้นทาง 340**
ประมาณ 8 นาที

ไป 3.6 กม.
รวม 23.0 กม.




↷ 18. เลี้ยวขวา เข้าสู่ **พหลโยธิน/เส้นทาง 1**
ประมาณ 14 นาที

ไป 9.9 กม.
รวม 32.9 กม.



รวม: **32.9 กม.** - ประมาณ **51 นาที**

 พหลโยธิน/เส้นทาง 1

รวม 0.0 กม.



19. มุ่งไปทางทิศ ตะวันออก ไปตาม พหลโยธิน/เส้นทาง 1

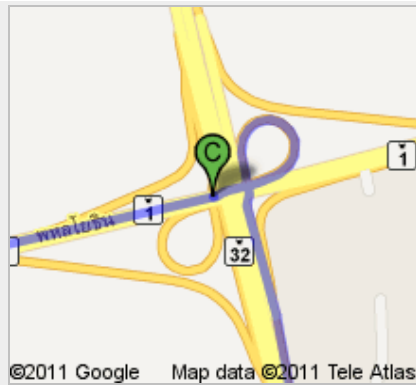
ไป 9 ม.
รวม 9 ม.



©2011 Google Map data ©2011 Tele Atlas

↖ 20. ใช้ทางลาดไปยัง 32/กรุงเทพ/Bangkok

ไป 600 ม.
รวม 600 ม.



©2011 Google Map data ©2011 Tele Atlas

21. ดัดเข้าไปยัง AH1/AH2

ไป 450 ม.
รวม 1.1 กม.



©2011 Google Map data ©2011 Tele Atlas

↗ 22. ขีดขวาตรงทางแยก และตัดเข้าสู่ เส้นทาง 32/AH1/AH2
ประมาณ 9 นาที

ไป 10.2 กม.
รวม 11.2 กม.




©2011 Google Map data ©2011 Tele Atlas

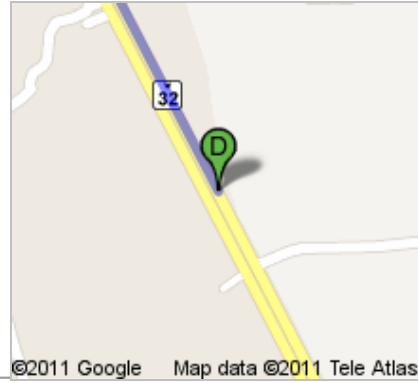
↖ 23. ขีดซ้ายตรงทางแยก
ประมาณ 17 นาที

ไป 19.5 กม.
รวม 30.7 กม.



รวม: 30.7 กม. – ประมาณ 27 นาที

 เส้นทาง 32/AH1/AH2



เส้นทางนี้มีจุดประสงค์เพื่อการวางแผนเท่านั้น คุณอาจพบว่าโครงการก่อสร้าง การจราจร สภาพอากาศ หรือเหตุการณ์อื่นๆ อาจเป็นสาเหตุให้สภาพถนนแตกต่างไปจากผลลัพธ์ในแผนที่ และคุณควรวางแผนเส้นทางที่เหมาะสม คุณต้องปฏิบัติตามป้ายหรือประกาศทั้งหมดเกี่ยวกับเส้นทางของคุณ
ข้อมูลแผนที่ ©2011 Tele Atlas